



# Quatro sugestões para a sua merenda



Desfrute ao máximo da sua visita a Castanheira de Pera, conhecendo um pouco melhor um concelho que tem muito para oferecer.

Se gosta do contacto com a Natureza e de um bom pic-nic, então veio ao sítio certo.

Deixamos-lhe quatro sugestões. Escolha uma, ou as quatro em quatro dias diferentes. Verá que vai ter motivos para repetir.

**Proteja a floresta. Não deixe lixo, não faça fogo. Seja consciente.**



## Fonte das Bicas Coentral Grande

A conjugação da água fria da ribeira com as sombras impenetráveis dos castanheiros seculares cria um microclima ameno, mesmo nos dias de maior calor, o que só por si já justifica a viagem até ao Coentral.

### Serviços de Apoio

**WC** Instalações Sanitárias



### Como chegar

Sair da entrada principal da Praia das Rocas em direcção a Norte. Seguir em frente na primeira rotunda. Na segunda segue à direita, e 2.400 metros depois encontra um cruzamento à direita, com sinalização para diversas localidades, entre as quais Coentral. Após 500 metros segue à esquerda, na placa que indica, entre outras, "Coentraís". A partir daqui, sempre em frente por mais 5.600 metros, passando pelas localidades de Pera, Pisões e Sarnadas. Chegando ao Coentral, siga as placas até ao parque de merendas.

## Carvalho do Corga


Junto à Praia Fluvial do Poço Corga fica um carvalho de árvores centenárias que proporcionam as sombras e a frescura para um pic-nic ideal. Um mergulho na Ribeira de Pera para abrir o apetite é sempre agradável.

### Serviços de Apoio



Bar / Restaurante

**WC** Instalações Sanitárias




### Como chegar

Sair da entrada principal da Praia das Rocas em direcção a Norte. Seguir em frente na primeira rotunda. Na segunda segue à direita, e 2.400 metros depois encontra um cruzamento à direita, com sinalização para diversas direcções, entre as quais uma placa de cor castanha "Poço Corga". Siga a placa, e 400 metros mais à frente siga nova placa indicativa. Poucos metros depois está no carvalho.

## São João da Mata

Construído nos anos cinquenta do século passado, pelo empresário local João de Barros, situa-se, como o nome indica, em plena floresta. Boas sombras, água fresca, mesas e muito sossego caracterizam este parque, que entretanto foi adquirido pelo Município.



### Como chegar

Sair da entrada principal da Praia das Rocas em direcção a Sul. No primeiro cruzamento cortar à esquerda. A partir daqui seguir pela estrada principal durante 1.000 metros, até encontrar um cruzamento à esquerda, com uma estrada larga, em terra. Seguir por aqui durante mais 800 metros, e chega ao São João da Mata.

## Parque de Merendas do Ameal

Nasceu da iniciativa da Junta de Freguesia de Castanheira de Pera, aproveitando a existência de uma fonte de águas límpidas e frescas.



### Como chegar

Sair da entrada principal da Praia das Rocas em direcção a Norte. Na primeira rotunda seguir à esquerda, passando a ponte. Na rotunda seguinte sair à esquerda, seguindo em frente até à Praça Visconde (encontra os CTT à esquerda e a Câmara Municipal em frente e a estátua do Visconde à direita). Subir à direita e logo a seguir de novo à direita. A partir daqui são 2.200 metros até ao parque de merendas, passando por uma boa sombra com mesas, atrás do Lar de Idosos, e pela localidade do Ameal.